

# REGIONALVERBAND NECKAR-ALB

## LANDSCHAFTSRAHMENPLAN

### REGIONALES FREIRAUMKONZEPT















Stand: 07. Juni 2011

Maßstab 1 : 50 000

#### LEGENDE

	Wertvolle großflächige Freiräume	(Kap. 3.3.2)
	Wertvolle kleinflächige Freiräume	(Kap. 3.3.3)
	Wertvolle Gebiete für Naturschutz und Landschaftspflege (Regionaler Biotopverbund)	(Kap. 4.5.2)
	Wertvolle Gebiete für Bodenerhaltung	(Kap. 5.4.2)
	Wertvolle Gebiete für Landwirtschaft	(Kap. 6.5.2)
	Wertvolle Gebiete für Forstwirtschaft	(Kap. 7.5.2)
	Wertvolle Gebiete für Forstwirtschaft und Waldfunktionen	(Kap. 7.5.2)
	Wertvolle Gebiete für Erholung und landschaftsgebundenen Tourismus	(Kap. 8.3.2)
	Wertvolle Gebiete zur Sicherung von Wasservorkommen	(Kap. 9.3.2)
	Wertvolle Gebiete für den vorbeugenden Hochwasserschutz	(Kap. 10.4.2)

#### Nachrichtliche Übernahme

Bestand	Planung	
		Siedlungsfläche Wohnen und Mischgebiet (überwiegend)
		Siedlungsfläche Industrie und Gewerbe
		Wasserschutzgebiet
		Heilquellenschutzgebiet
		Überschwemmungsgebiet
		Standorte für Hochwasserrückhaltebecken ab 50 000 m <sup>3</sup> (N)
		Wald
		Regionsgrenze

Datengrundlage:

Daten des Regionalverbands Neckar-Alb;

Topographische Karte 1 : 50 000, Az.: 2851.2-D/2364 und ATKIS®-DLM25 BW

© Landesvermessungsamt Baden-Württemberg (www.lv-bw.de)